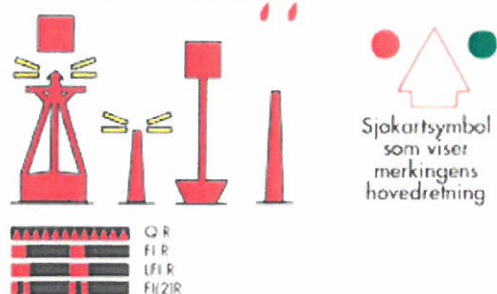


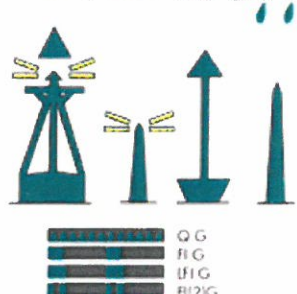
S J Ø M E R K E S Y S T E M E T

SIDEAVMERKING (Lateralmerker)

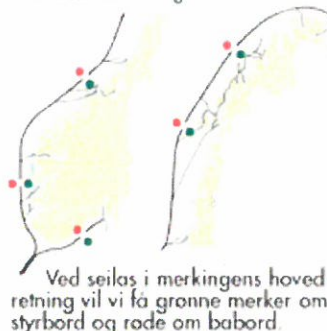
Kartsymboler 




Kartsymboler 

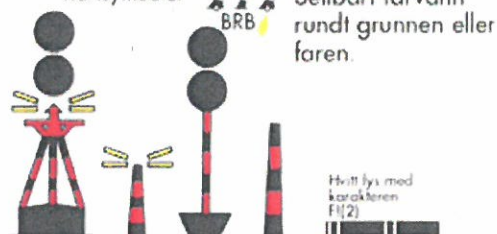


Sideavmerkingens hovedretning




FRITTLIGGENDE GRUNNER/FARER

Kartsymboler 



SENTERLEDSMERKER

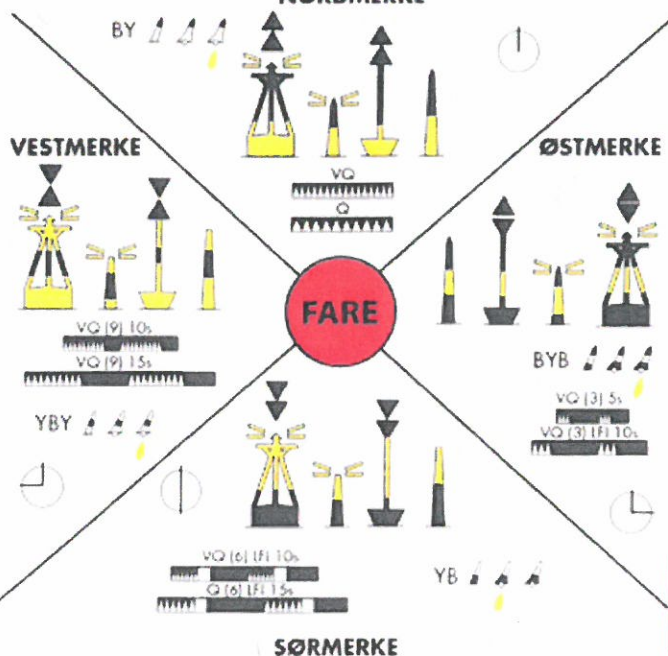
Kartsymboler 



Seilbart farvann rundt hele merket. Markerer ikke farer. Brukes oftest for å markere midten av en kanal eller separasjonssone.

KOMPASSAVMERKING (Kardinalmerker)

NORDMERKE



SPESIALMERKER



Brukes til å markere områder med begrensninger i ferdsel, f.eks. anleggsområder og badeplasser. Maskindrevne fartøy eller seilfartøy (herunder seilbrett) har ferdselsforbud innenfor slike merkebuøyer og 5 knops hastighetsbegrenset sone i 50 meters avstand fra steder hvor bading pågår

Kartsymboler 

JERNSTENGER



Markerer småskjær og grunnere bær. Viseren peker mot sikkert farvann. Ved jernstenger uten viser må man se nøye etter i kartet hvordan jernstangen er plassert i forhold til grunnen.

Kartsymboler 

Q = ca 60 blink pr. minutt
VQ = ca 120 blink pr. minutt
UQ = ca 240 blink pr. minutt

FEIL VED SJØMERKER ELLER FYRLYKTER MELDES TIL:
NASJONAL KOORDINATOR FOR NAVIGASJONSVARSLER
Tlf: 22 42 23 31 hele døgnet
Telefaks: 22 41 04 91 hele døgnet
E-post: navco@kystverket.no

INTERNASJONALE FORKORTELSER AV FARGER

R	Red	Rød	EKSEMPEL BYB= Sort Gul-Sort
G	Green	Grønn	
W	White	Hvit	
Y	Yellow	Gul	
B	Black	Sort	